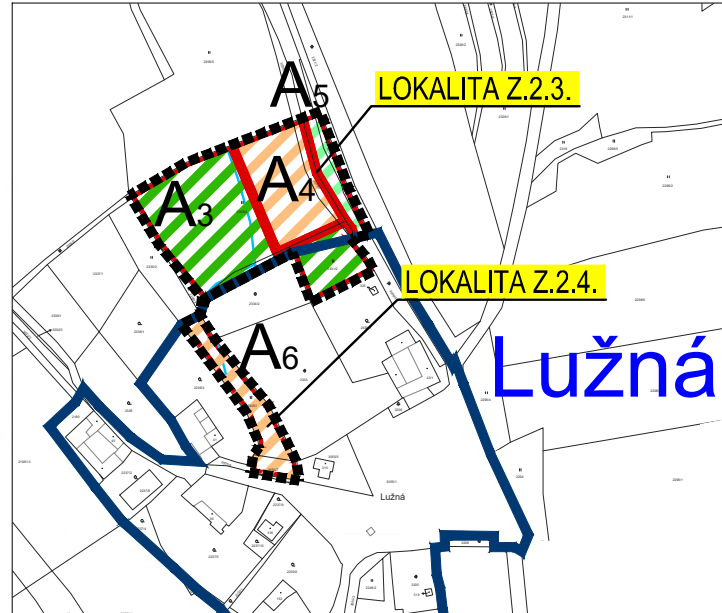
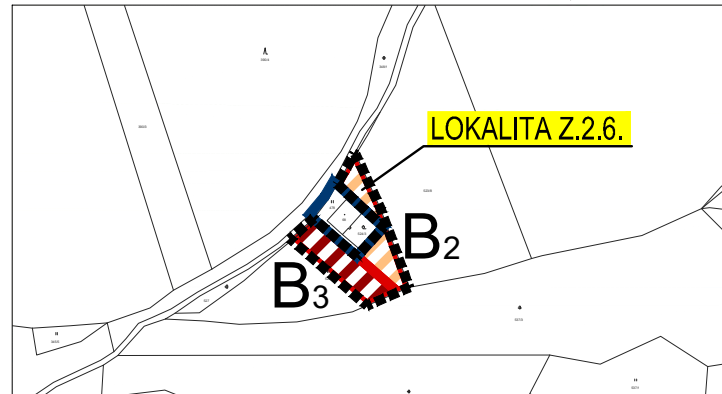


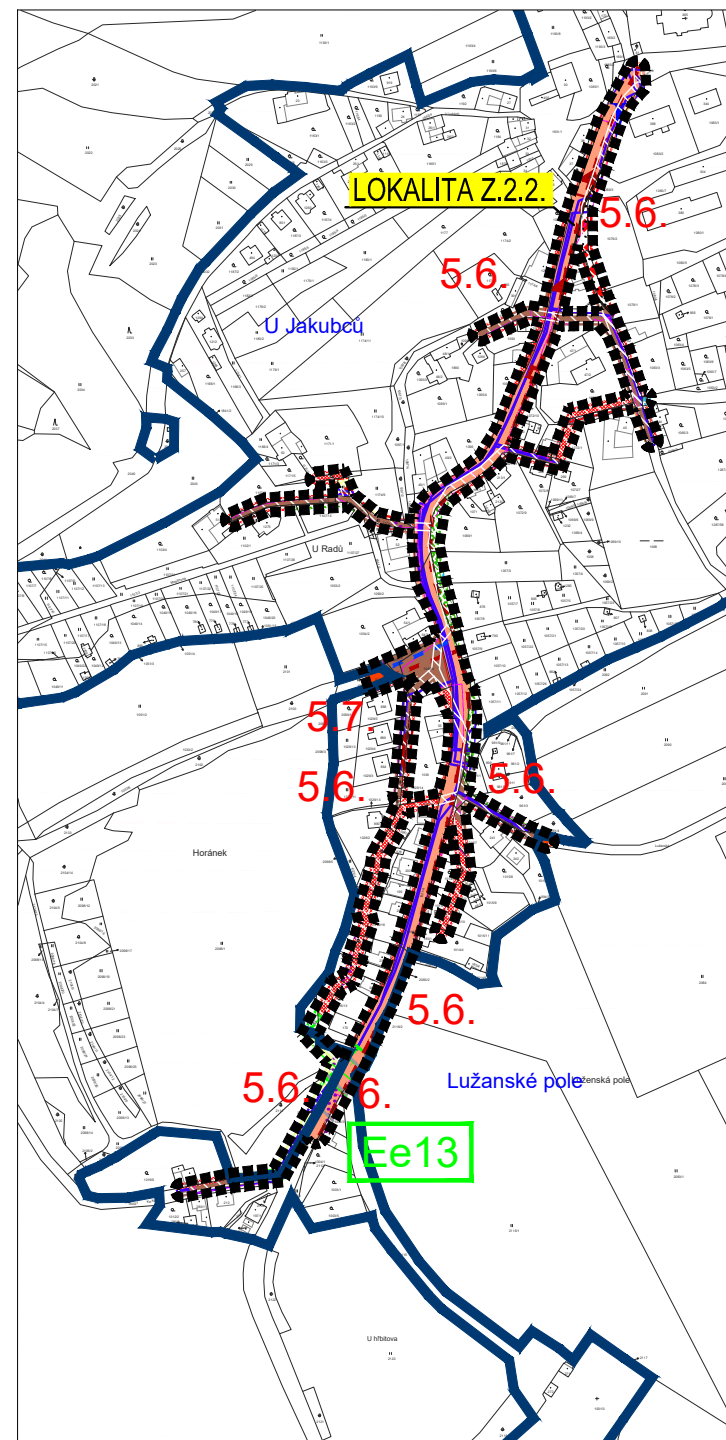
LOKALITA Z.2.1., k. ú. Větrní LOKALITY Z.2.3. A Z.2.4., k. ú. Hašlovice



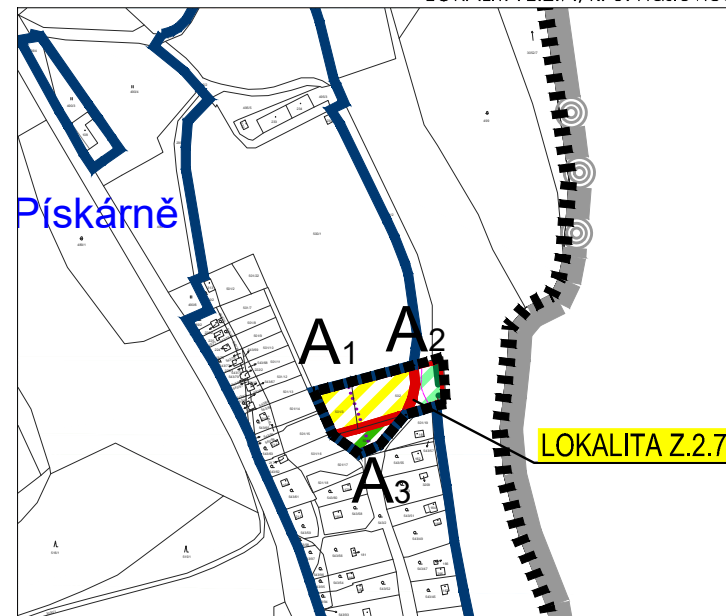
LOKALITA Z.2.6., k. ú. Hašlovice



Digitální katastrální mapa ČÚZK 10/2020



LOKALITA Z.2.2., k. ú. Větrní LOKALITA Z.2.7., k. ú. Hašlovice



PLOCHY S ROZDÍLNÝM ZPŮSOBEM VYUŽITÍ		
STAV	NÁVRH	
		PLOCHY BYDLENÍ
		PLOCHY REKREACE - ZAHRADY, CHATOVÉ A ZAHRÁDKÁŘSKÉ OSADY
		PLOCHY OBČANSKÉHO VYBAVENÍ
		PLOCHY OBČANSKÉHO VYBAVENÍ - TĚLOVÝCHOVA A SPORT
		PLOCHY VEŘEJNÝCH PROSTRANSTVÍ - MÍSTNÍ A ÚČELOVÉ KOMUNIKACE, CHODNÍKY A SJÍZDNÉ CHODNÍKY
		PLOCHY VEŘEJNÝCH PROSTRANSTVÍ - SÍDELNÍ ZELENĚ A PARKOVĚ UPRAVENÉ PLOCHY
		PLOCHY SMÍŠENÉ OBYTNÉ - ÚZEMÍ MALÝCH SÍDEL
		PLOCHY DOPRAVNÍ INFRASTRUKTURY - SILNIČNÍ DOPRAVA - SILNICE II. A III. TŘÍDY
		PLOCHY DOPRAVNÍ INFRASTRUKTURY - DRÁŽNÍ DOPRAVA
		PLOCHY TECHNICKÉ INFRASTRUKTURY
		PLOCHY TECHNICKÉ INFRASTRUKTURY - ZÁMĚR NADMÍSTNÍHO VÝZNAMU V OBLASTI ELEKTROENERGETIKY - VEDENÍ VVN 110kV VĚTRNÍ - H.PLANÁ
		PLOCHY SMÍŠENÉ VÝROBNÍ
		PLOCHY VÝROBY A SKLADOVÁNÍ - ZEMĚLSKÁ VÝROBA A SLUŽBY
TECHNICKÁ INFRASTRUKTURA		
STAV	NÁVRH	
		KORIDOR TECHNICKÉ INFRASTRUKTURY PRO UMÍSTĚNÍ KANALIZAČNÍHO ŘADU (TI.K1)
		VODOVOD
		SDĚLOVACÍ KABELY / OPTICKÝ KABEL
ÚZEMNÍ SYSTÉM EKOLOGICKÉ STABILITY		
		REGIONÁLNÍ BIOCENTRUM RBC 598 VRANÝ - MIMO ŘEŠENÉ ÚZEMÍ ZMĚNY Č. 2
PLOCHY A KORIDORY PRO VEŘEJNĚ PROSPĚŠNÉ STAVBY, OPATŘENÍ A ASANACE		
		PLOCHY A KORIDORY PRO VEŘEJNĚ PROSPĚŠNÉ STAVBY, OPATŘENÍ A ASANACE
		PLOCHY A KORIDORY PRO VEŘEJNĚ PROSPĚŠNÉ STAVBY, OPATŘENÍ A ASANACE - OZNAČENÍ

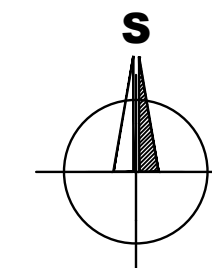
ZÁZNAM O ÚČINNOSTI	
a) Vydávající správní orgán: <i>Zastupitelstvo města Větrní</i>	b) Datum nabytí účinnosti: <i>25. 4. 2022</i>
c) Oprávněná úřední osoba pořizovatele: jméno a příjmení: <i>Ludmila Borovková</i> funkce: <i>oprávněná úřední osoba pořizovatele</i> podpis:	Otisk úředního razítka pořizovatele:
jméno a příjmení: <i>Mgr. Bc. Antonín Krák</i> funkce: <i>starosta města Větrní</i> podpis:	

ZMĚNA č. 2 ÚP VĚTRNÍ

MĚŘÍTKO 1:5 000

LEGENDA

HRANICE A ZNAČENÍ	
	HRANICE ŘEŠENÉHO ÚZEMÍ ZMĚNY č. 2 ÚP VĚTRNÍ A OZNAČENÍ LOKALITY
	HRANICE ŘEŠENÉHO ÚZEMÍ ÚZEMNÍHO PLÁNU - SPRÁVNÍ ÚZEMÍ OBCE
	HRANICE ŘEŠENÉHO ÚZEMÍ - SPRÁVNÍ ÚZEMÍ OBEC
	HRANICE KATASTRŮ
	HRANICE ZASTAVĚNÉHO ÚZEMÍ K 16. 6. 2014
	HRANICE ZASTAVITELNÝCH PLOCH
	OZNAČENÍ ZASTAVITELNÝCH PLOCH
	OZNAČENÍ PLOCH PŘESTAVBY
	PLOCHY PŘESTAVBY



BRŮHA A KRAMPERA, ARCHITEKTI, spol. s r. o.
PROJEKČNÍ A INŽENÝRSKÁ KANCELÁŘ, VODNÍ 12/42, 370 06 Č.BUDĚJOVICE tel: 387425213 info@bkarchitekti.cz

	VEDOUcí PROJEKTANT	ZODPOVĚDNÝ PROJEKTANT	KRESLIL
	ING. ARCH. JIŘÍ BRŮHA	ING. ARCH. JIŘÍ BRŮHA	IVA KRÝCHOVÁ
	POŘIZOVATEL	MÚ VĚTRNÍ, OPRAVNĚNÁ ÚŘEDNÍ OSOBA POŘIZOVATELE: LUDMILA BOROVKOVÁ	
AKCE	ZMĚNA č. 2 ÚP VĚTRNÍ v k. ú. Větrní, k. ú. Hašlovice		ČÍSLO VÝKRESU 02
VÝKRES 02 HLAVNÍ VÝKRES	STUPEŇ 00P	MĚŘÍTKO 1:5 000	DATUM 04/2022
FORMÁT 3x44	ČÍSLO ZAKÁZKY 20-036,5		ČÍSLO PARÉ